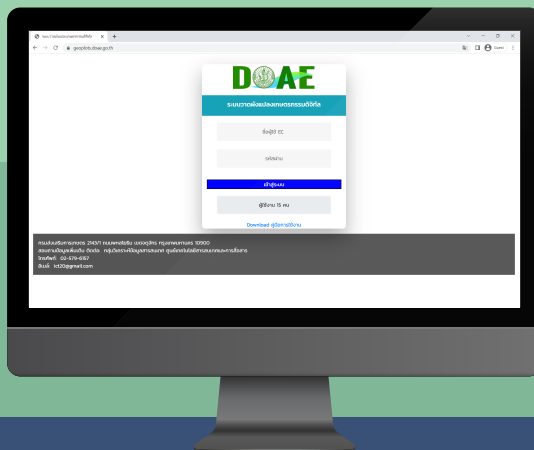


Geoplots

ระบบวาดผังแปลงเกษตรกรรมดิจิทัล

ระบบวาดผังแปลงเกษตรกรรมดิจิทัล

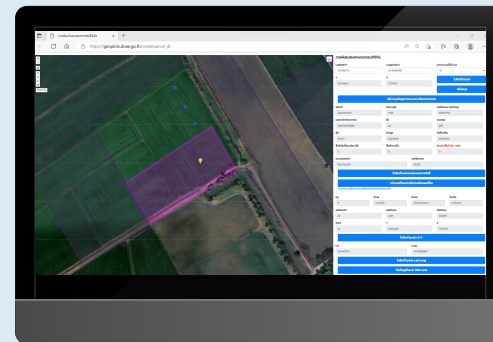
การใช้งาน : <http://geoplots.doe.go.th/>
: เข้าใช้งานโดยการใส่ชื่อผู้ใช้ในช่องชื่อผู้ใช้ EC และรหัสผ่านในช่องรหัสผ่าน ซึ่งชื่อผู้ใช้และรหัสผ่านจะเป็นรหัสผ่านเดียวกับระบบทะเบียนเกษตรกร



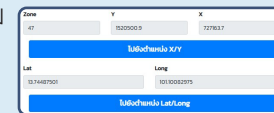
ขั้นตอนการวาดผังแปลงเกษตรกรรมดิจิทัล

1. เข้าสู่ระบบ Geoplots
2. ไปที่เมนู วาดผังแปลงฯ และเลือกกิจกรรมการเกษตรที่ต้องการวาด
3. เลือกจังหวัด อำเภอ ตำบล หมู่่ เลขประจำตัวประชาชน หรือเลขกิจกรรมฯ (Activity) ที่ต้องการ และกดปุ่ม ค้นหา

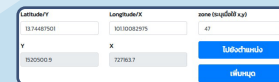
4. กดปุ่ม วาดผังแปลง เพื่อเข้าสู่ระบบวาดผังแปลงเกษตรกรรมดิจิทัลและระบบจะแสดงตำแหน่งตามที่เราบุพิกัดไว้ในระบบทะเบียนเกษตรกร



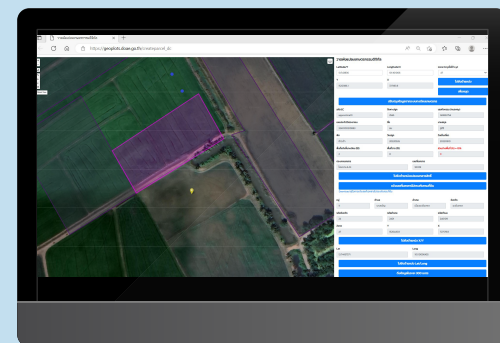
- 4.1 หากแปลงมีพิกัดอยู่แล้วเลือกปุ่ม ไปยังตำแหน่ง X/Y หรือ ไปยังตำแหน่ง Lat/Long



- 4.2 หากไม่ได้รับบุพิกัดไว้หรือพิกัดไม่ถูกต้อง สามารถค้นหาตำแหน่งได้โดยกรอกพิกัด LAT/LON หรือ X/Y กรณีใช้ X/Y ให้ระบุโซนด้วยแล้วกด ไปยังตำแหน่ง



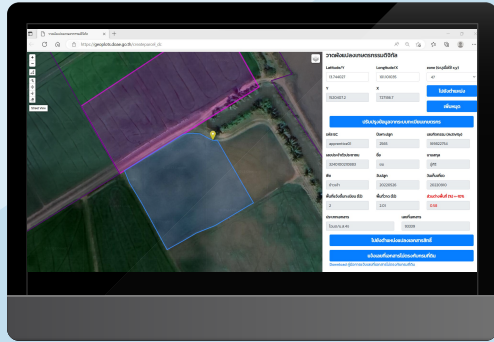
หลังจากกดปุ่ม ไปยังตำแหน่ง X/Y หรือ ไปยังตำแหน่ง LAT/LON จะขึ้นพิกัดในตำแหน่งที่กรอกไว้



5. กดปุ่ม วาดรูปเหลี่ยมปิดเพื่อวาดแปลงไปตามขอบผังแปลงของพิกัดที่แสดง



6 เมื่อวาดผังแปลงเสร็จระบบจะแสดงขอบแปลงเป็นสีฟ้าพร้อมคำนวณพื้นที่และส่วนต่างระหว่างพื้นที่ที่แท้จริงกับทะเบียนเกษตรกรและพื้นที่ที่วาดได้



7 การส่งข้อมูล สามารถจัดส่งข้อมูลได้ หากส่วนต่างของพื้นที่ไม่เกิน $\pm 10\%$

1 ส่วนต่าง ไม่เกิน $\pm 10\%$

ส่วนต่างพื้นที่ (%) $\pm 10\%$
0.58



ส่งข้อมูล

2 ส่วนต่าง เกิน $\pm 10\%$

ส่วนต่างพื้นที่ (%) $\pm 10\%$
38.33



แก้ไขผังแปลงให้ถูกต้อง

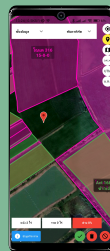
8 การแก้ไขผังแปลงฯ เป็นการวาดแปลงใหม่ หรือเพิ่ม/ลดขนาดแปลงและการคัดลอกผังแปลงฯ กรณีที่มีเกษตรกรทำการเกษตรในแปลงเดียวกันพื้นที่ทำการเกษตรเท่ากันอยู่ตำบลเดียวกันและต้องมีวันปลูกกับวันเก็บเกี่ยวต้องไม่คาบเกี่ยวกันถึงจะคัดลอกแปลงหรือทำการปรับปรุงข้ามปีถึงคัดลอกแปลงได้

เลขที่โฉนด	พื้นที่(ไร่)	เลขที่ประจำประชาชน	ชื่อ	นามสกุล	ชนิดพืช	แปลงเดิม(ไร่)	ผู้ว่า	วันปลูก	วันเก็บเกี่ยว
169821937	5	3240100210883	สม	อุทัย	ข้าวเจ้า	PARCEL	๓๕24010025	20220526	20220910



การวาดผังแปลงฯ ผ่าน Mobile Application


- 1) ดาวน์โหลดแอปพลิเคชัน Geoplots ได้ที่ Play store
- 2) ใส่รหัส EC เพื่อเข้าสู่ระบบ และยอมรับนโยบายความเป็นส่วนตัว
- 3) เลือกประเภทกิจกรรมเกษตรที่ต้องการวาดผังแปลงเกษตร
- 4) เลือกจังหวัด อำเภอ ตำบล หมู่บ้าน เลขประจำตัวประชาชน หรือเลขกิจกรรม (Activity) ที่ต้องการ
- 5) วาดผังแปลงเกษตร



5.1 เริ่มต้นการวาดโดยกดปุ่มด้านล่างขวาดังภาพ



5.2 หน้าจอจะแสดงเครื่องมือที่ใช้ในการวาดแปลง กดที่ปุ่มดินสอดำ ดังภาพ จากนั้นคลิกที่ตำแหน่งมุมแปลงไล่ไปที่ละจุด



5.3 ตรวจสอบส่วนต่างของพื้นที่

▶ ไม่เกิน $\pm 10\%$ กดส่งข้อมูล



ส่งข้อมูล

▶ เกิน $\pm 10\%$ แก้ไขผังแปลงใหม่



แก้ไขผังแปลงให้ถูกต้อง



5.4 เมื่อวาดแปลงถูกต้องแล้วกด ส่งข้อมูล



ที่ปรึกษา

นายเข็บเข็ง ยุติธรรมดำรง
อธิบดีกรมส่งเสริมการเกษตร
นางอัญชลี สุวจิตตานนท์
รองอธิบดีกรมส่งเสริมการเกษตร
นายนวนิตย์ พลเคน
รองอธิบดีกรมส่งเสริมการเกษตร
นายรพีทัศน์ อุ่นจิตตพันธ์
รองอธิบดีกรมส่งเสริมการเกษตร
นายครองศักดิ์ สงรักษา
รองอธิบดีกรมส่งเสริมการเกษตร
นางอมรทิพย์ ภิรมย์บุรณี
ผู้อำนวยการสำนักพัฒนาการถ่ายทอดเทคโนโลยี
ดร.สุรางค์ศรี วาเพชร
ผู้อำนวยการศูนย์เทคโนโลยีสารสนเทศและการสื่อสาร

เรียบเรียง

นายสรายากร สิริภูษิต
ผู้อำนวยการกลุ่มวิเคราะห์ข้อมูลสารสนเทศ
นางสิริลักษณ์ น้อยเคียง
นักวิชาการแผนกภาพถ่ายทางอากาศพิเศษ
นายชิตติยะ พรหมवास
นักวิชาการแผนกภาพถ่ายทางอากาศ
นายศุภกมล ชยนิทกลาง
นักศึกษานิเทศก์
นายฤทธิ มหิพันธ์
นักศึกษานิเทศก์

บรรณาธิการ

นางสาวพนิดา ธรรมสุภรณ์
ผู้อำนวยการกลุ่มพัฒนาสื่อส่งเสริมการเกษตร
นางสาวนภชนม์ ชิมงาม
นักวิชาการเผยแพร่ปฏิบัติ
กลุ่มพัฒนาสื่อส่งเสริมการเกษตร
สำนักพัฒนาการถ่ายทอดเทคโนโลยี

ออกแบบ

นางสาวนภชนม์ ชิมงาม
นักวิชาการเผยแพร่ปฏิบัติ
กลุ่มพัฒนาสื่อส่งเสริมการเกษตร
สำนักพัฒนาการถ่ายทอดเทคโนโลยี

จัดทำในรูปแบบไฟล์อิเล็กทรอนิกส์ : พ.ศ.2566



ศูนย์เทคโนโลยีสารสนเทศและการสื่อสาร กรมส่งเสริมการเกษตร
2143/1 ถนนพหลโยธิน เขตจตุจักร กรุงเทพมหานคร 10900
โทรศัพท์ : 0 2579 1260 โทรสาร : 0 2940 6050
E-mail : ICT20@doae.go.th หรือ ICT20@hotmail.com